

LEGENDA NOVÝ STAV:
— OSA KOMUNIKACE
--- NOVÝ STAV
--- ŘEZANÁ SPÁRA Š. 10 mm
TL. 40 mm S ASF. ZALIVKOU
--- HRANICE TRVALÉHO ZABORU POZEMKŮ STAVBOU – NABÝVATEL PAROUBICKÝ KRAJ
--- HRANICE DOČASNÉHO ZABORU POZEMKŮ STAVBOU
--- SMĚNÝ, PŘEJEZDNÝ OBROUBNÍK – VJEZDY, MĚSTA PRO PŘEDČASNÝ
PŘÍROZNA VODICÍ LINIE – CHODNÍKOVÝ OBROUBNÍK +6 CM
--- KOTY NAVRŽENÝCH ČÁSTÍ
--- ULIČNÍ VPUST
--- STROM URČENÝ KE SKÁCENÍ

LEGENDA POVRCHŮ:
KOMUNIKACE – RECYKLACE ZA STUDENA NA MÍSTĚ – OBRUSNÁ VRSTVA ACO 11 TL. 40 MM
KOMUNIKACE – OBNOVA ASFALTOVÉHO KRYTÍ – HLAVNÍ TRASA – ACO 11 TL. 40 MM
KOMUNIKACE – OBNOVA ASFALTOVÉHO KRYTÍ – BOČNÍ NÁPŘEV – ACO 11 TL. 40 MM
KOMUNIKACE – VEDELEJŠÍ MÍSTNÍ – RECYKLACE ZA STUDENA NA MÍSTĚ – OBRUSNÁ VRSTVA ACO 11 TL. 40 MM
CHODNÍKY, DLAŽBENÉ PLOCHY – PŘEDLAŽEŽENÍ, DOPLNĚNÍ DLAŽBY
CHODNÍKY – RELIEFVNÍ DLAŽBA ČERNÁ – VARNÉ PÁSKY – PŘEDLAŽEŽENÍ, DOPLNĚNÍ DLAŽBY
OSETI PLOCH A SVÁHŮ SILNĚNÍHO TĚLESA
SJEZDY, NÁPŘEVY – VJEZDY ZE ŠTERKORTU TL. 50 MM, SJEZDY A OSTATNÍ PLOCHY ZE ŠTERKORTU TL. 200 MM
NAHRAZENÍ DLAŽBY DO BET. LOŽE
CHODNÍK NA MOSTĚ
RAMPOVA NÁPŘEV NA MOSTĚ
OPRAVA V KŘIVOZÁTOCE – KÁČEK
SAMOSTATNÁ AKCE "CHODNÍK PODÉL SILNICE III/3152-ZÁMRSK"
PŮVODNÍ NÁVRH MODERNIZACE SILNICE III/3152 před ZSPD
MSTNÍ PROVIZORIUM – SO 002 – DOČASNÉ DOPRAVNÍ OPATŘENÍ PRO SO 201
SAMOSTATNÁ AKCE – "Bezpečnostní prvky a sjezdy v ulici"

SEZNAM STAVEBNÍCH OBJEKTŮ:
SO 001 – DOČASNÉ DOPRAVNÍ OPATŘENÍ PRO SO 101
SO 002 – DOČASNÉ DOPRAVNÍ OPATŘENÍ PRO SO 201
SO 101 – SILNICE III/3152
SO 201 – MOST EK. C. 3152-2
SO 301 – OBNOVA ODVODNĚNÍ KOMUNIKACE
SO 401 – PŘELOŽKA VEDENÍ VO
SO 451 – PŘELOŽKA VEDENÍ CETIN
SO 501 – PŘELOŽKA VODOVODU

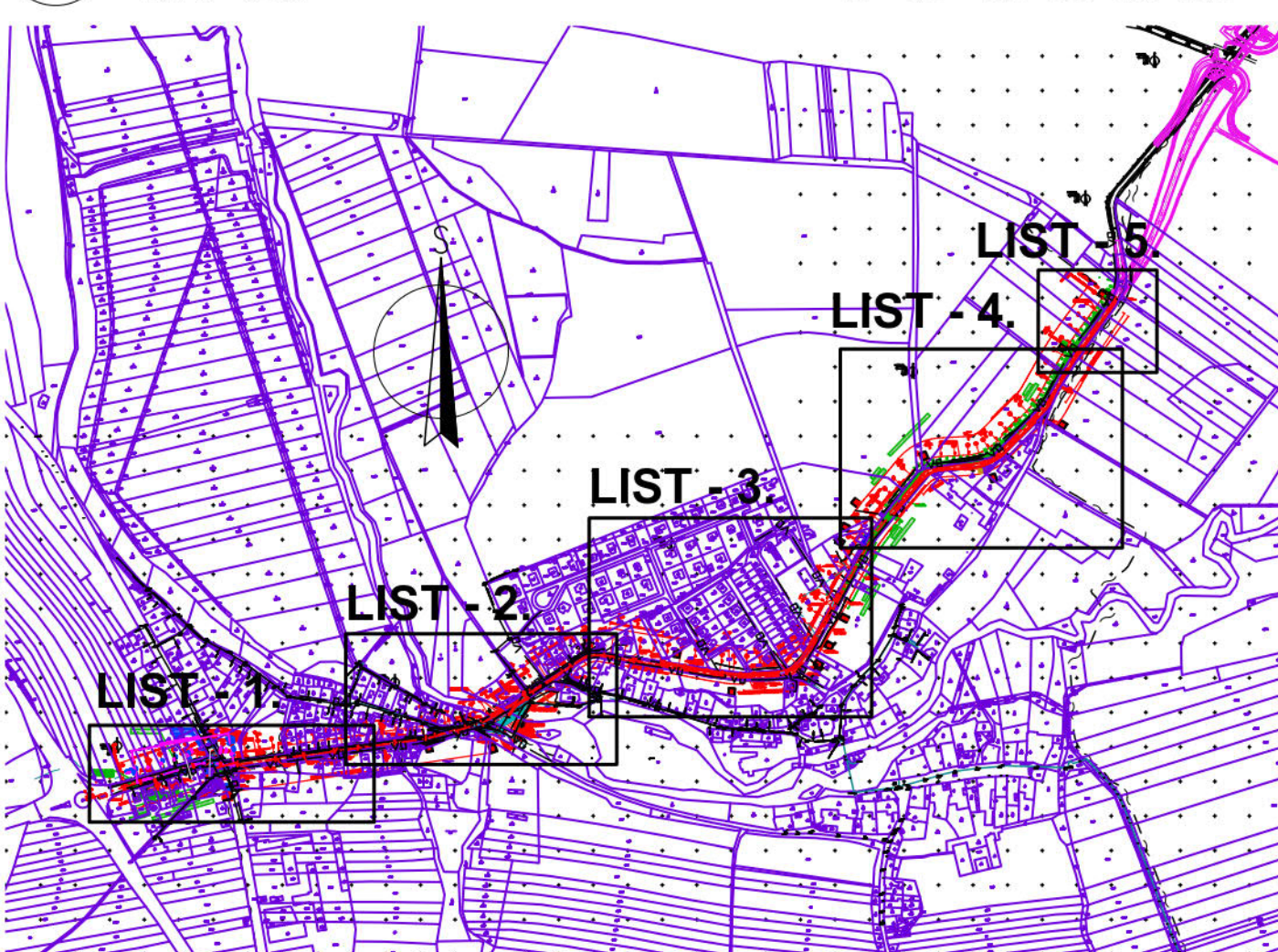
LEGENDA NOVĚ NAVRŽENÝCH SÍTÍ
--- PODZEMNÍ SÍŤOVACÍ VEDENÍ – CETIN a.s.
--- VĚRŤOVÉ OSVĚTLENÍ PODZEMNÍ A NADZEMNÍ – OBEC ZÁMRSK
--- VODOVODNÍ ŘÁD – VODOVODY A KANALIZACE VYSOKÉ MÝTO s.r.o.
--- OBNOVA ODVODNĚNÍ KOMUNIKACE – OBEC ZÁMRSK
--- OBNOVA PŘEPROJEKTU OV

VARIANTY POSTUPU REALIZACE:
Varianta "A" – Realizace modernizace silnice před realizací chodníků
Varianta "B" – Realizace chodníků v souběhu nebo před modernizací silnice

LEGENDA STÁVAJÍCÍ STAV :
--- HRANICE PLOCH, BUDOV, ROZHRANÍ POVRCHŮ, KULTUR ATD.
--- HRANICE KATASTRU
--- ZÁMRSK HRANIC POZEMKŮ DLE KN
--- ČÍSLO POZEMKŮ DLE KN
LEGENDA STÁVAJÍCÍCH INŽENÝRSKÝCH SÍTÍ:
--- PODZEMNÍ SÍŤOVACÍ VEDENÍ – CETIN a.s.
--- PODZEMNÍ SÍŤOVACÍ VEDENÍ – CETIN a.s. – NEPROVOZOVANÉ SÍŤE
--- ELEKTRICKÉ VEDENÍ NN NADZEMNÍ – ČEZ DISTRIBUCE a.s.
--- ELEKTRICKÉ VEDENÍ VN NADZEMNÍ – ČEZ DISTRIBUCE a.s.
--- ELEKTRICKÉ VEDENÍ NN PODZEMNÍ – ČEZ DISTRIBUCE a.s.
--- STL PODZEMNÍ PLYNOVOD – Gashel, služby s.r.o.
--- ELEKTRICKÉ VEDENÍ NN PODZEMNÍ – OVLÁDACÍ KABEL – OBEC ZÁMRSK
--- VĚRŤOVÉ OSVĚTLENÍ PODZEMNÍ A NADZEMNÍ – OBEC ZÁMRSK
--- VODOVODNÍ ŘÁD – VODOVODY A KANALIZACE VYSOKÉ MÝTO s.r.o.
--- KANALIZACE – OBEC ZÁMRSK
--- DEŠŤOVÁ KANALIZACE – OBEC ZÁMRSK
--- ELEKTROPŘÍPOJKA K Č.P. 176



MĚŘÍTKO:
1:500
m 5,0 10,0 15,0 20,0 25,0

PŘEHLEDNÁ SITUACE Kladu listů
1:10 000



Původní návrh chodníků související akce "Chodník podél silnice III/3152-Zámrsk", bude v rámci RDS a během realizace koordinován s návrhem v úseku silnice III/3152, který byl dotčený ZSPD.

C.
PDPS

SOUDRADNOST SYSTÉM: S-JTSK			
VÝŠKOVÝ SYSTÉM: BvM			
KRESLIL:	KOLEKTIV		
ZPRACOVAL:	MILOŠ BEDNÁŘ, DIS.		
TECHNICKÁ KONTROLA:	ING. JAN BURSA		
ZODPOVĚDNÝ PROJEKTANT:	ING. JAN BURSA		
HLAVNÍ PROJEKTANT:	ING. JAN BURSA		
INVESTOR: Pardubický kraj, Správa a údržba silnic Pardubického kraje, Doubravice 98, 533 53 Pardubice	AKCE: REKONSTRUKCE SILNICE III/3152 ZÁMRSK – DOBRÍKOV		
OBJEKT: C. SITUACNÍ VÝKRESY	STUPEŇ: PDPS		
OBSAH:	ZAK.ČÍSLO: 3019-24-3		
KOORDINAČNÍ SITUACE – DÍL 3.	ARCHIVNÍ ČÍSLO: 3019		
	DATUM: 01/2024		
	FORMAT: 10x44		
	MĚŘÍTKO: 1:500		
	ČÍSLO SOUPRAVY:		ČÍSLO PRÁHY:
			C.3.3.